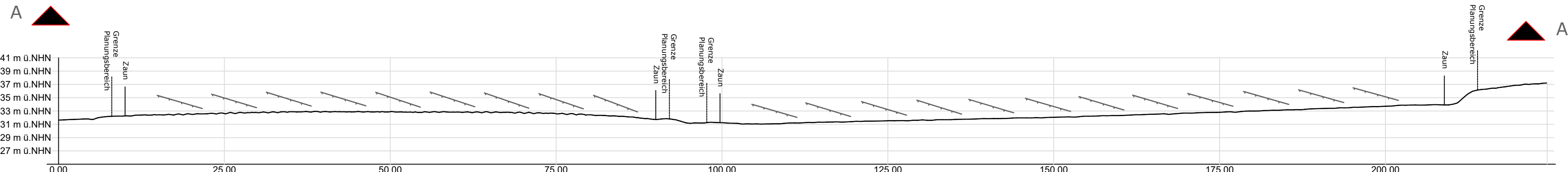
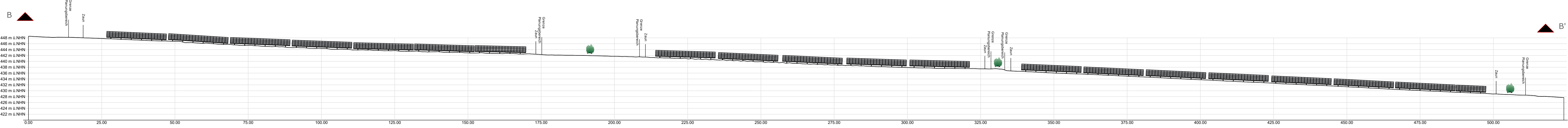


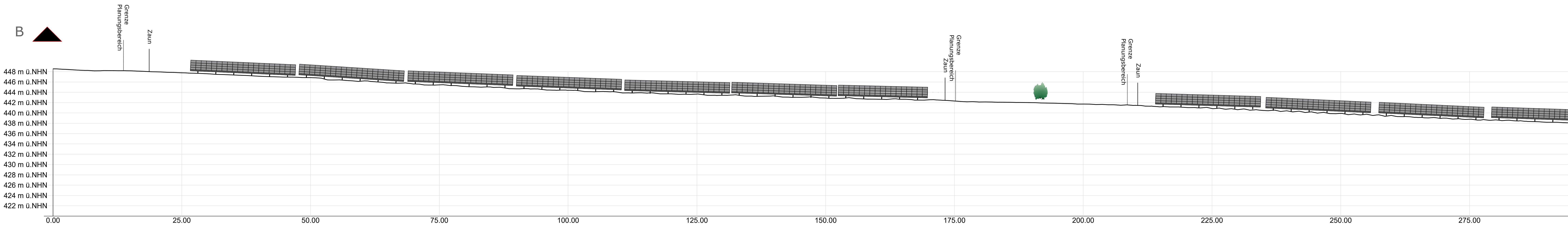
Schnitt A-A' (Süd-Nord) - Station 2 - M 1:500



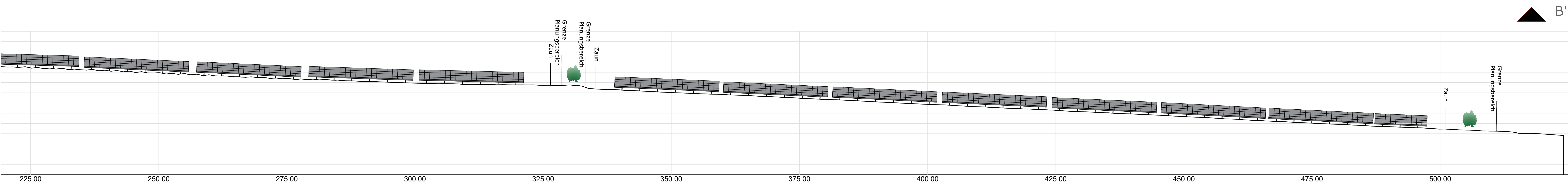
Schnitt A-A' (Süd-Nord) - Station 3 - M 1:500



Schnitt B-B' (West-Ost) - Station 2 - M 1:500



Schnitt B-B' (West-Ost) - östlicher Teilbereich - Station 2 - M 1:250



Schnitt B-B' (West-Ost) - westlicher Teilbereich - Station 1 - M 1:250

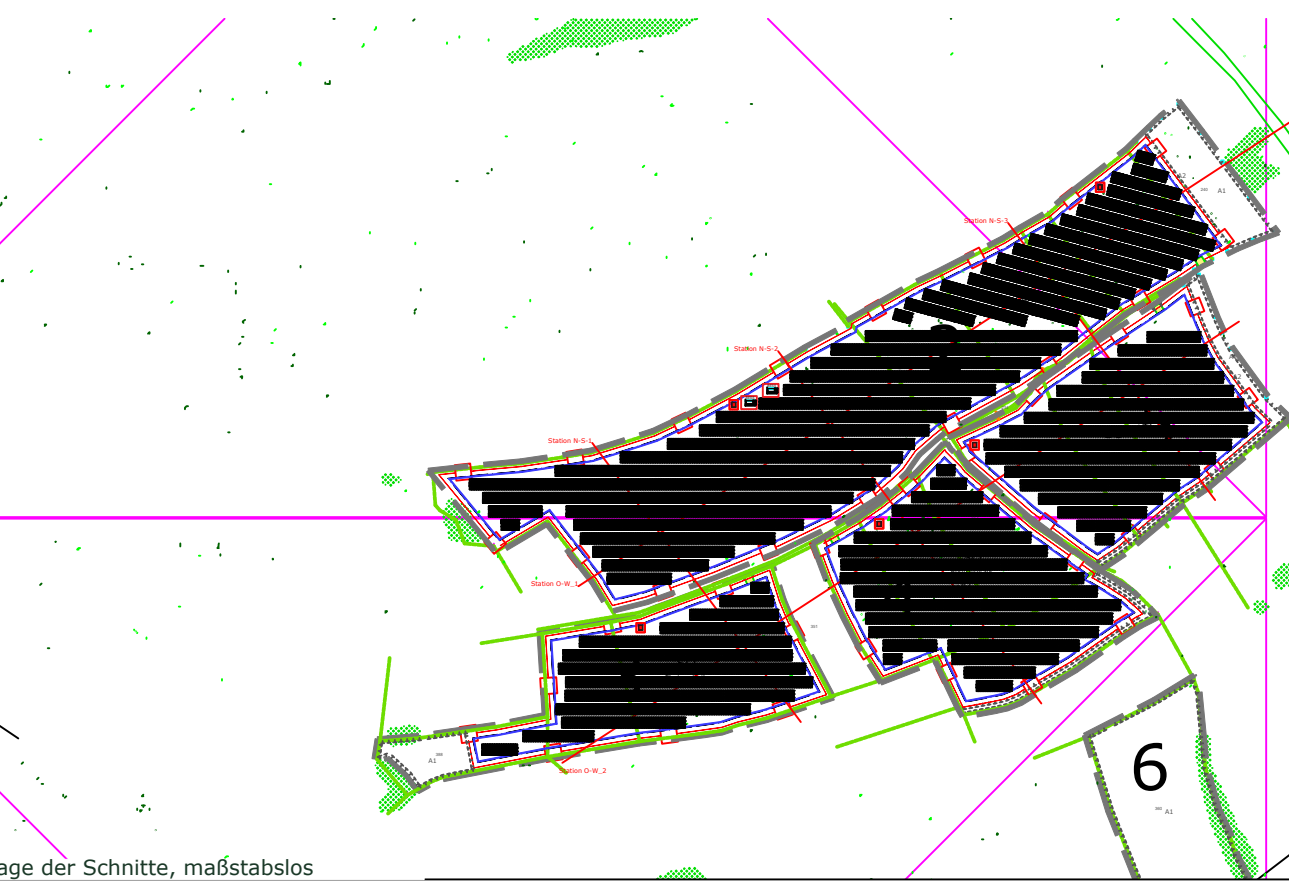
Hinweis:  
Die Schnitte stellen das bestehende Gelände gemäß Digitalem Geländemodell dar (DGM 1; Quelle: Bayerische Vermessungsverwaltung). Das bestehende Gelände wird durch die Planung nicht verändert, die Aufständering der Modulreihen wird dem Gelände angepasst. Die Abgrenzung der Planung wird durch den Zaun gekennzeichnet.

## GELÄNDESCHNITTE

VORHABEN:  
Solarpark Solarpark Hohenwart 1  
Fl.Nr.: 155(TF), 232, 233, 234, 236, 237, 238, 239, 240, 323, 324, 325, 325/2, 327, 329/2, 346, 349/2, 350, 352, 353, 354, 355, 360, 388, 389, 466, 468 und 468/2  
Gemarkung Köppenbach  
Station 2 und 3

VORHABENTRÄGER:  
Anumar GmbH  
Haunwöhrer Straße 21  
85051 Ingolstadt

UNTERSCHRIFT VORHABENTRÄGER:



Lage der Schnitte, maßstablos

UNTERSCHRIFT PLANER:

Stand vom 17.09.2025

NEIDL + NEIDL  
Landschaftsarchitekten und Stadtplaner

Partnerschaft mbH  
Dollstr. 2, 92237 Eichenberg-Rosenberg  
Telefon: +49(0)9661/1047-0  
Mail: info@neidl.de / Homepage: neidl.de