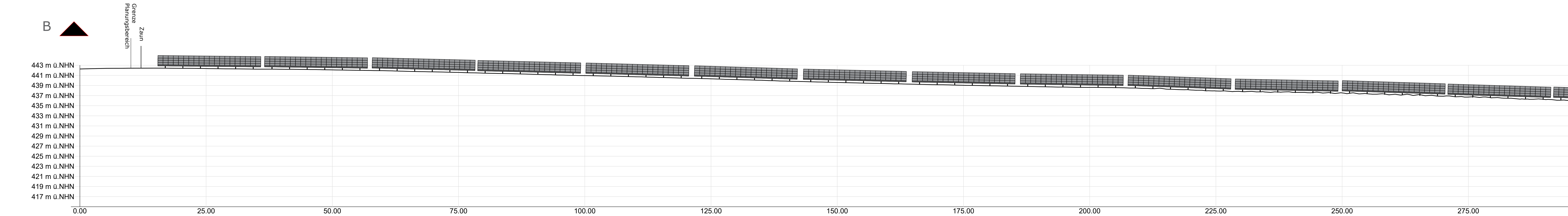
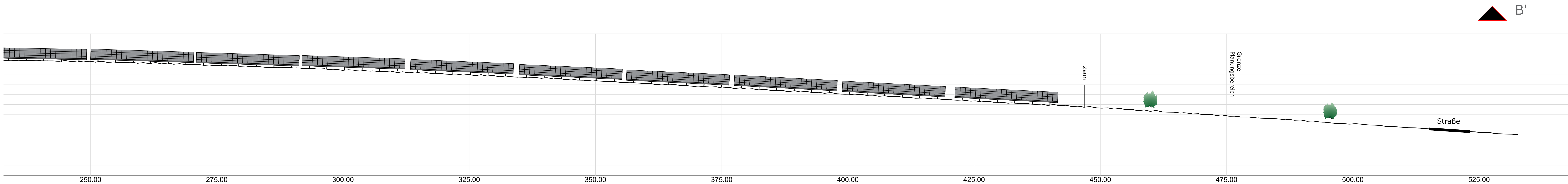


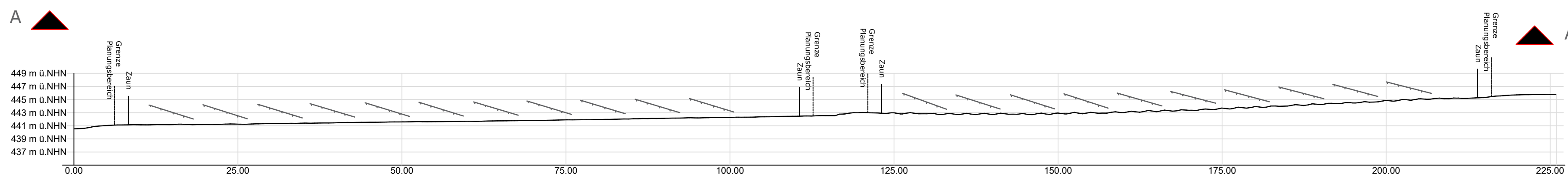
Schnitt B-B' (West-Ost) - Station 1 - M 1:500



Schnitt B-B' (West-Ost) - östlicher Teilbereich - Station 1 - M 1:250



Schnitt B-B' (West-Ost) - westlicher Teilbereich - Station 1 - M 1:250



Schnitt A-A' (Süd-Nord) - Station 1 - M 1:500

Hinweis:
Die Schnitte stellen das bestehende Gelände gemäß Digitalem Geländemodell dar (DGM 1; Quelle: Bayerische Vermessungsverwaltung)
Das bestehende Gelände wird durch die Planung nicht verändert, die Aufständigung der Modulreihen wird dem Gelände angepasst.
Die Abgrenzung der Planung wird durch den Zaun gekennzeichnet.

GELÄNDESCHNITTE

VORHABEN:
Solarpark Solarpark Hohenwart I
Fl.Nr.: 155(TF), 232, 233, 234, 236, 237, 238, 239, 240, 323, 324, 325, 325/2, 327, 329/2, 349, 349/2, 350, 352, 353, 354, 355, 360, 388, 389, 466, 468 und 468/2
Gemarkung Koppinbach
Station 1 (Süd)

VORHABENTRÄGER:
Anumar. GmbH
Haunwöhrer Straße 21
85051 Ingolstadt

UNTERSCHRIFT VORHABENTRÄGER:

UNTERSCHRIFT PLANER:

Stand vom 17.09.2025

NEIDL + NEIDL

Partnerschaft mbB
Dölesstr. 2, 92237 Sulzbach-Rosenberg
Telefon: +49(0)9661/1047-0
Mail: info@neidl.de / homepage: neidl.de