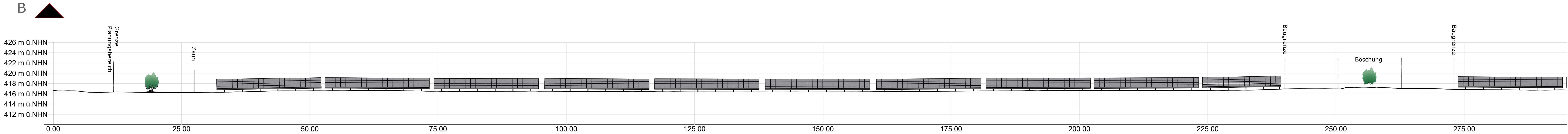
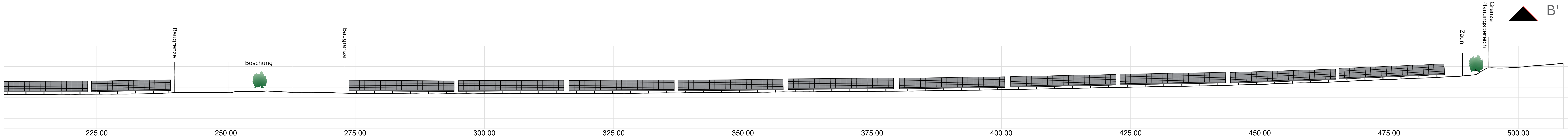


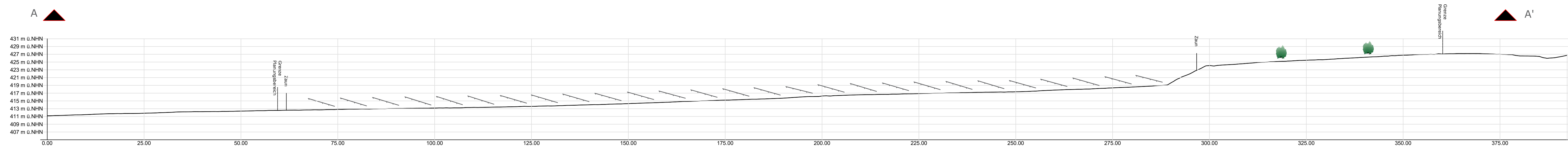
Schnitt B-B' (West-Ost) - M 1:500



Schnitt B-B' (West-Ost) - östlicher Teilbereich M 1:250



Schnitt B-B' (West-Ost) - westlicher Teilbereich M 1:250



Schnitt A-A' (Süd-Nord) M 1:500

Hinweis:

Die Schnitte stellen das bestehende Gelände gemäß Digitalem Geländemodell dar (DGM 1; Quelle: Bayerische Vermessungsverwaltung). Das bestehende Gelände wird durch die Planung nicht verändert, die Aufständigung der Modulreihen wird dem Gelände angepasst. Die Abgrenzung der Planung wird durch den Zaun gekennzeichnet.

GELÄNDESCHNITTE

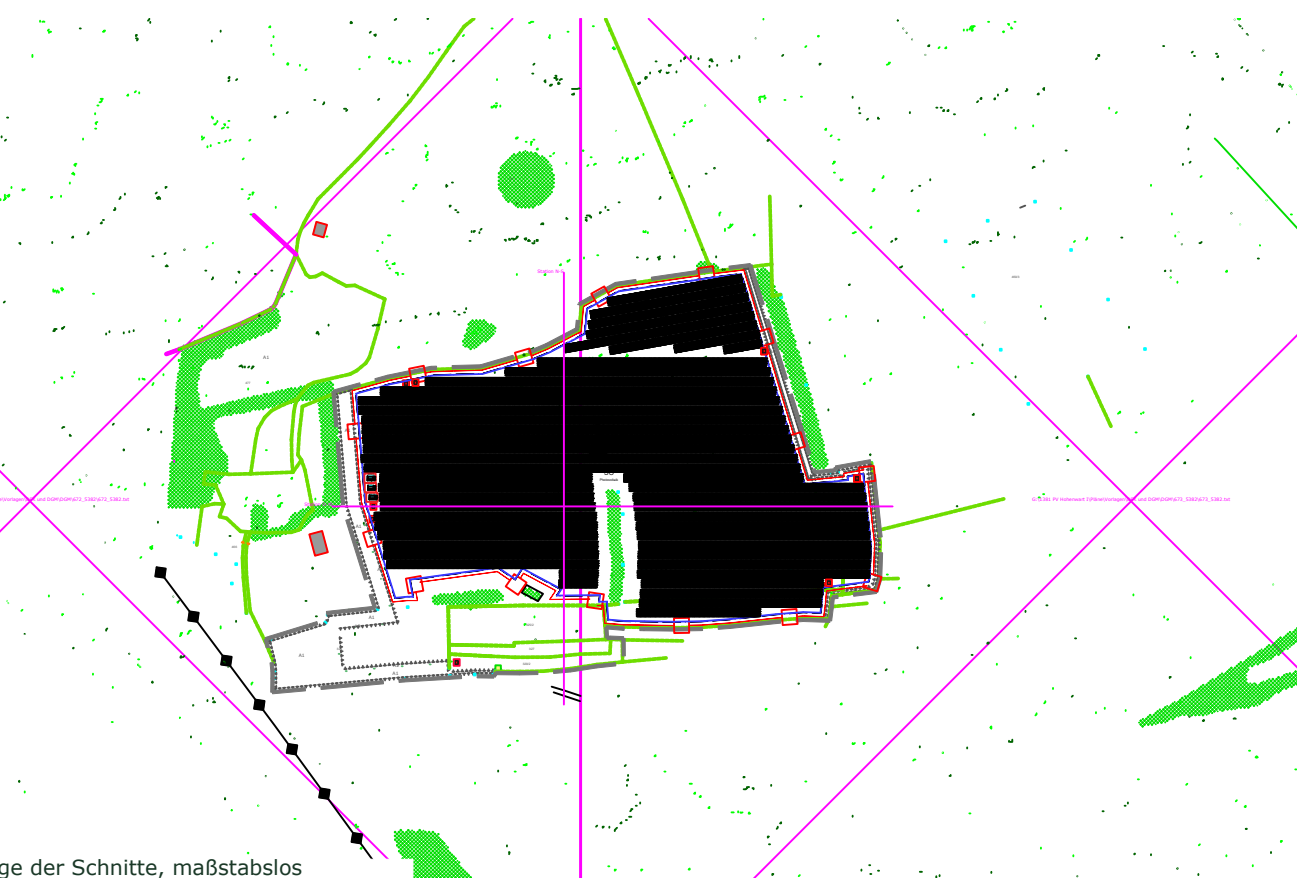
VORHABEN:

Solarpark Solarpark Hohenwart I
Fl.Nr.: 155(TF), 232, 233, 234, 236, 237, 238, 239, 240, 323, 324, 325, 325/2, 327, 329/2, 349, 349/2, 350, 352, 353, 354, 355, 360, 388, 389, 466, 468 und 468/2
Gemarkung Koppensbach
Landkreis Pfaffenhofen a.d.Ilm

VORHABENTRÄGER:

Anumar GmbH
Haunwöhrer Straße 21
85051 Ingolstadt

UNTERSCHRIFT VORHABENTRÄGER:



UNTERSCHRIFT PLANER:

Stand vom 17.09.2025

NEIDL + NEIDL
Landschaftsarchitekten und Stadtplaner

Partnerschaft mbB
Dollesstr. 2, 92231 Sulzbach-Rosenberg
Telefon: +49 (0)9661/1047-0
Mail: info@neidl.de/Homepage: neidl.de